

MENROUTES OP SCHOUWEN-DUIVELAND

Menroute 'Westhoek' ca. 40 km

De menroutes op Schouwen-Duiveland zijn samengesteld voor twee doelgroepen,

- a. Voor leden van de Fok- en Menvereniging Schouwen-Duiveland
- b. Voor toeristen

Voor de leden van de plaatselijke menvereniging zijn er ruimere mogelijkheden. Na overleg met de Gemeente en het Waterschap zijn bepaalde wegen voor de leden opengesteld. Daar waar wegen zijn afgesloten middels een hek of slagboom kunnen leden via het secretariaat de beschikking krijgen over een sleutel. De door de Gemeente en Waterschap gestelde voorwaarden dienen door de leden onderschreven en gerespecteerd te worden.

Voor mannen zijn een aantal (toeristische) routes op Schouwen-Duiveland in kaart gebracht. Het zijn aantrekkelijke routes over doorgaans verharde wegen. De risico's zijn beperkt, omdat er nauwelijks drukke wegen zijn. In zaai- en oogsttijd is het wat drukker met landbouwverkeer. Een belangrijk pluspunt is dat door de ligging aan zee er op Schouwen-Duiveland nauwelijks dazen voorkomen.

Er zijn ruim voldoende overnachtingsmogelijkheden voor zowel paard als mens. Bespreek deze voordat u op stap gaat! In de routebeschrijvingen is de meest nabije accommodatie vermeld. Bij de VVV kunt u meer informatie opvragen.

Er zijn acht ronderoutes en één doorgaande routes beschreven.

1. Route Rondje Ouwerkerk – 24km
2. De Gouweroute (Ouwerkerk-Dreischor-Zierikzee) – 36km
3. Route Dreischor-Brouwershaven-Noordgouwe – 26km
4. Zes dorpen route (Ellemeet, Scharendijke, Elkerzee, Looperskapelle, Brijdorpe, Serooskerke) – 23km
5. Westhoekroute (Renesse-Haamstede-Noordwelle) – 40km
6. Bosroute (Westerschouwen) geen beschrijving, route is bewegwijzerd, kaartje is beschikbaar. – 9km
7. Strandroute (Haamstede-Renesse) – 19km
8. De Tureluurroute (Kerkwerpe-Serooskerke) – 18 km
9. Route Oost-West (Bruinisse-Westenschouwen) – 26km

De ronderoutes hebben een startpunt, waar u goed kunt parkeren en inspannen. Er zijn voorzieningen voor uw paard(en). Bespreek van te voren uw komst met de eigenaar of beheerder.

Voor de route door de bossen van Westenschouwen dient u te beschikken over het koetsiersbewijs en hebt u een sleutel nodig voor het toegangshek. Leden kunnen via het secretariaat tegen betaling van een borgsom een sleutel krijgen. Niet-leden kunnen tijdelijk een sleutel krijgen van Staatsbosbeheer.

De routes gaan voornamelijk over openbare wegen, maar er zijn ook enkele particuliere wegen. Het is van groot belang dat u zich houdt aan de men- en ruitertiquette. Voorkom overlast door het gebruik van een mestvangzak. Wanneer u deze niet bezit, vraag er dan om bij de beheerder op het startpunt. Op particuliere wegen en binnen de bebouwde kom is het niet toegestaan paardenpoep op de weg achter te laten. Dus opvangen of verwijderen!!! Er is geen bewegwijzering aangebracht. Op de bosroute staan wel aanwijzingen. U bent dus aangewezen op tekst en kaart. Naast de aanwijzingen voor de richting is er ook een korte toeristische informatie in de tekst opgenomen. Picknickplekken (PP) zijn er in ruime mate.

Op Schouwen-Duiveland is een actieve menvereniging. Deze organiseert regelmatig ritten en onderlinge wedstrijden. Voor vragen kunt u altijd contact opnemen. **Wanneer u opmerkingen of suggesties hebt over de routebeschrijving kunt u dit mailen aan: hugo.doeleman@planet.nl**

Belangrijke contactadressen en websites:



algemeen alarm	112	
politie	0900 8844	
huisartsenpost, buiten werkuren	0900-1585	
huisartsen, spoednummers	Bruinisse	0111-482120
	Nieuwerkerk	0111-648188
	Zierikzee	0111-414210/412085/410505/420397
	Brouwershaven	0111-691280
	Noordgouwe	0111-401480
	Oosterland	0111-641280
	Renesse	0111-461280
ziekenhuis Zierikzee		0111-430000
dierenartsen spoednummers		0111-412180 of 0111-463000/0624211249
hoefsmederijen:		
• Frans de Vrieze, Renesse		0111-461691
• Jeroen Braat, Burgh-Haamstede		06-10942518/0111-651812
• Wilbert Jansen, Zonnemaire		0111-402407
• Jessica Verkaart, Noordwelle		06-51025827
dierenambulance		0111-406111
VVV Zeeland	0900-2020233 en 0111-450524	www.vvvzeeland.nl
Secretariaat Fok- en Menvereniging SD	0111-401917	www.menverenigingschouwenduiveland.nl
Informatie hoog/laag waterstanden		http://www.getij.nl/index.cfm?page=getijtafels&location=ROOMPBTN;

Startpunt: Manege Grol te Renesse, Stoofweg , telefoon: 0111-461623 – info@manegegrol.nl – www.manegegrol.nl
logies: Landgoedhotel Moermond, Stoofwekken 5 4325 BC Renesse tel. +31 (0)111461788; www.slot-moermond.nl ; info@slot-moermond.nl
Minicamping: Manege Grol
Camping Hakehoeve, Fam L. Lemsom, Hakewekken 1 4323 SR Ellemeet , info@campinghakehoeve.nl

Route:

1. Vertrek bij manage Grol.



2.  rechtsaf de Stoofweg op.
3. 1^e weg links, Stoofwekken.
4. Passeer toegangshek Landgoed. **ATTENTIE: op dit privé terrein dient u paardenpoep altijd te verwijderen!!!!**
5. Op T-splitsing linksaf (rechts ziet u het slot)
6. Na verlaten landgoed linksaf, Laône.
7. 1^e weg rechts, Scholderlaan.
8. Einde links, Duinweg. **PP** -  - P.
9. Einde links, Oude Moolweg.
10. Bij kruispunt rechtdoor.
11. Bij splitsing rechts aanhouden.
12. Daarna direct links, Jan van Renesseweg.
13. Eerste weg rechts, Zeeanemoonweg.
14. Einde links, Capelweg.

CAPELWEG

De kapel die vroeger in de duinen heeft gestaan, genaamd: “Ons lief vrouw op zee” is al heel lang verdwenen. Op een kaart uit 1300 staat de locatie aangegeven, maar er is weinig over bekend. Mogelijk is deze straat naar deze kapel genoemd. Links en rechts ziet u een hele rij zogenaamde ‘geschenkwoningen’. Ze werden na de ramp geschonken door Noorwegen. Het zijn comfortabele, goed geïsoleerde woningen met een douche en een doorspoeltoilet. Een hele vooruitgang voor die tijd. De percelen zijn ruim. De bewoners waren (en zijn) er heel blij mee.


15. Einde rechts, Hoogenboomlaan.
16. Kruispunt, links en daarna rechtdoor, Kabellaarsweg.
17. 1^e weg rechts, Hoge Zoom.

18. 1^e weg links, half verhardeweg, Saresweg. [*Alternatief*: Hoge Zoom blijven volgen, bij barrière links en op T-splitsing rechts, Lage Zoom, en volg 24.]
19. Einde rechts, Lage Zoom.
20. Einde T-splitsing rechts, Armhoekseweg.
21. T-splitsing links, Hoge Zoom.
22. Bij splitsing rechts aanhouden, Breedsteweg.
23. 1^e weg rechts, half verhard, Biesterveldwegje. Aan het einde (overkant) bij de ingang van het bos is een **PP**.
24. Einde links, Vroonweg



25. Einde rechts (voorrangsweg), Kloosterweg.
26. 1^e weg links, Vertonsweg. [*Alternatief*: rechtdoor, naar Nieuw-Haamstede en terug.]
27. Bij splitsing rechts aanhouden, Moolweg. [*Alternatief*: links aanhouden en via dorp Haamstede naar de Burghseweg]
28. Einde rechtsaf, Burghseweg, gaat over in Kerkstraat.
29. Kerk rechts passeren en Hogeweg volgen.
30. U passeert Bosweg (rechts). Deze weg geeft toegang tot menroute Boswachterij Westerschouwen. (alleen toegankelijk met sleutel !!) **PP**



31. Einde rechts, Kraaijensteinweg volgen tot rotonde bij strandopgang. **PP** 
32. Vervolg Steenweg.
33. 1^e weg rechts, Kampweg. Na parkeerterrein gaat u omhoog het verharde duinpad op.
34. Bovenaan slaat u linksaf, richting stormvloedkering.
35. Einde links.
36. Op kruispunt rechts door de tunnel onder de N57.
37. Op T-splitsing rechts, Cauersweg.
38. Vervolg links de Westboutweg en Suikerdijk. P.
39. Op kruispunt rechtsaf, Oude Havenweg, vervolgens rechtsaf en rond rijden terug naar kruispunt. **PP**
40. Op kruispunt rechtsaf, en direct weer rechts. **PP**, P, restaurant
41. Rond kantoor Havenmeester rijden.

BURGHSLUIS


Het kantoortje van de havenmeester van Burghsluis is een lichtend voorbeeld van hergebruik van materialen. Oorspronkelijk was dit het lichthuis van de vuurtoren van Westenschouwen. In 1979 moest de bovenkant worden vervangen, omdat de nieuwe lichtinstallatie er niet in paste. Men takelde de oude top naar beneden en vond het zonde om deze te vernietigen. Men bedacht er deze bestemming voor. Zo kreeg Burghsluis een uniek kantoor.

Als u er omheen rijdt, hebt u een prachtig uitzicht op 'het monument voor de redders van Burghsluis'. Tussen 1855 en 1945 was hier een reddingsboot gestationeerd. Leden van het hier woonachtige geslacht Van der Klooster hielden zich meest bezig met het redden van schepen en mensen die in gevaar waren geraakt in de monding van de Oosterschelde. Kunstenaar Miems van Citters uit Burgh heeft het monument ontworpen: een blok graniet met daarin uitgehouwen het silhouet van een man met een zuidwester op zijn hoofd. Simpel maar duidelijk. In 1989 werd het dichtbij de werkplek van de mannen geplaatst.

42. Terug op kruispunt rechtsaf, Nieuwe Havenweg en Plompetorenweg volgen. **PP**.
Plompetoren, zie op het informatiepaneel ter plaatse.

43. Vervolg weg naar links, Karremansweg en Stolpweg. U passeert **PP** in "Schelphoek"



44. Op T-splitsing links. Veilig is om over te steken en het fietspad te volgen. BP station.  en lucht.

45. 1^e weg rechts, Koetenissenweg.

46. 1^e weg rechts, Lockershofweg. **PP**, met kunstobject. *Alternatief: route verkorten: ga rechtdoor Kooijmansweg, ga naar 50.*

47. Einde links, Zuidwelleweg. **PP**. U passeert dierenartsenpraktijk.

48. Links of rechts rond de kerk rijden en Oude Stoofweg in.

49. T-splitsing, links Wellandweg.

50. Aan het eind rechts, Kooijmansweg. Eventueel fietspad volgen.

51. Bij rotonde rechtdoor, Kooijmansweg.

52. Kruispunt rechts, Lage Zoom.



53. Bij rotonde rechtdoor, geadviseerd wordt het fietspad te volgen.



54. Bij volgende rotonde, links.

55. U nadert Renesse, manege Grol.



Noordzee

Brouwershavense Gat

Zouten Haard

Scharendijke

Renesse

Ellemeet

Nieuw-Haamstede

Noordwelle

Burgh-Haamstede

Serooskerke

Boswachterij

Westerschouwen

Westerschouwen

Burghsluis

Hammen

Oosterschelde

schaal 1:50.000
0 500 1000 m